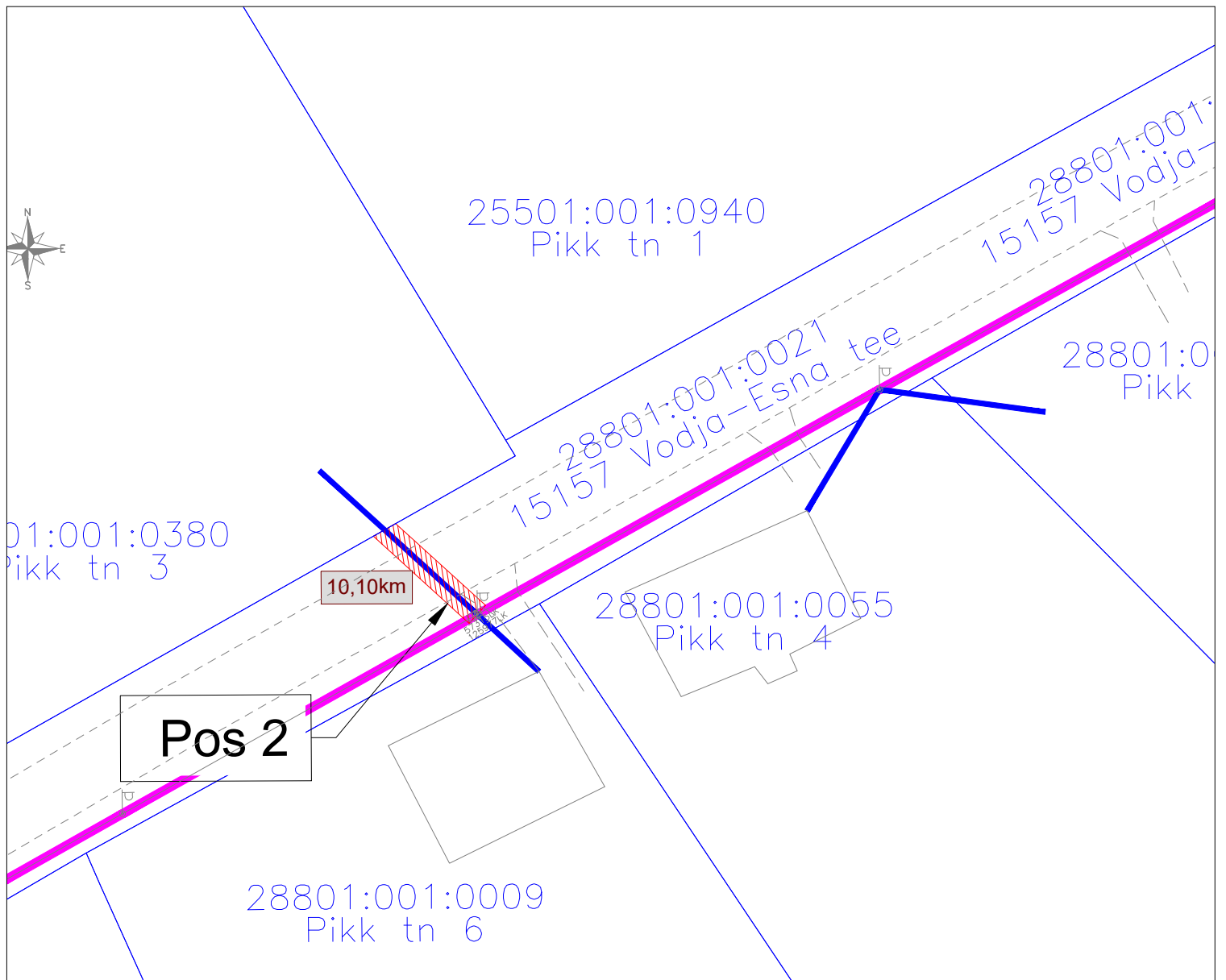






Isikliku kasutusõiguse ala plaan  
 Järva maakond, Järva vald, Esna küla, 15157 Vodja-Esna tee  
 M 1:500; A4



TINGMÄRGID

-  Katastripiir
-  Projekteeritud side-õhuliin (tarbija)
-  Projekteeritud side-õhuliin
-  Kasutusõiguse ala

Jrk nr	Koormatav ala; Pos nr (plaanil)	Kinnistu registriosa number	Katastriüksuse tunnus, nimi ja sihtotstarve	Asukoht riigitee (nr ja nimi) suhtes (lõigu algus ja lõpp km)	Ala pindala ruutmeetrites m <sup>2</sup>
1	Pos 2	8845550	28801:001:0021 15157 Vodja-Esna tee; Kõrvalmaantee; Transpordimaa 100%	15157 Vodja-Esna tee 10,10km	21

Töö tellija: Enefit Connect OÜ  
 Sidevõrgu projekteerimine ja ehitus  
 Esna küla, Järva vald (PE2023-5)

Eelprojekt: VT1766  
 Töö nr. 22-466  
 Koostas: Aneta Andersson  
 Hepta Group Energy OÜ